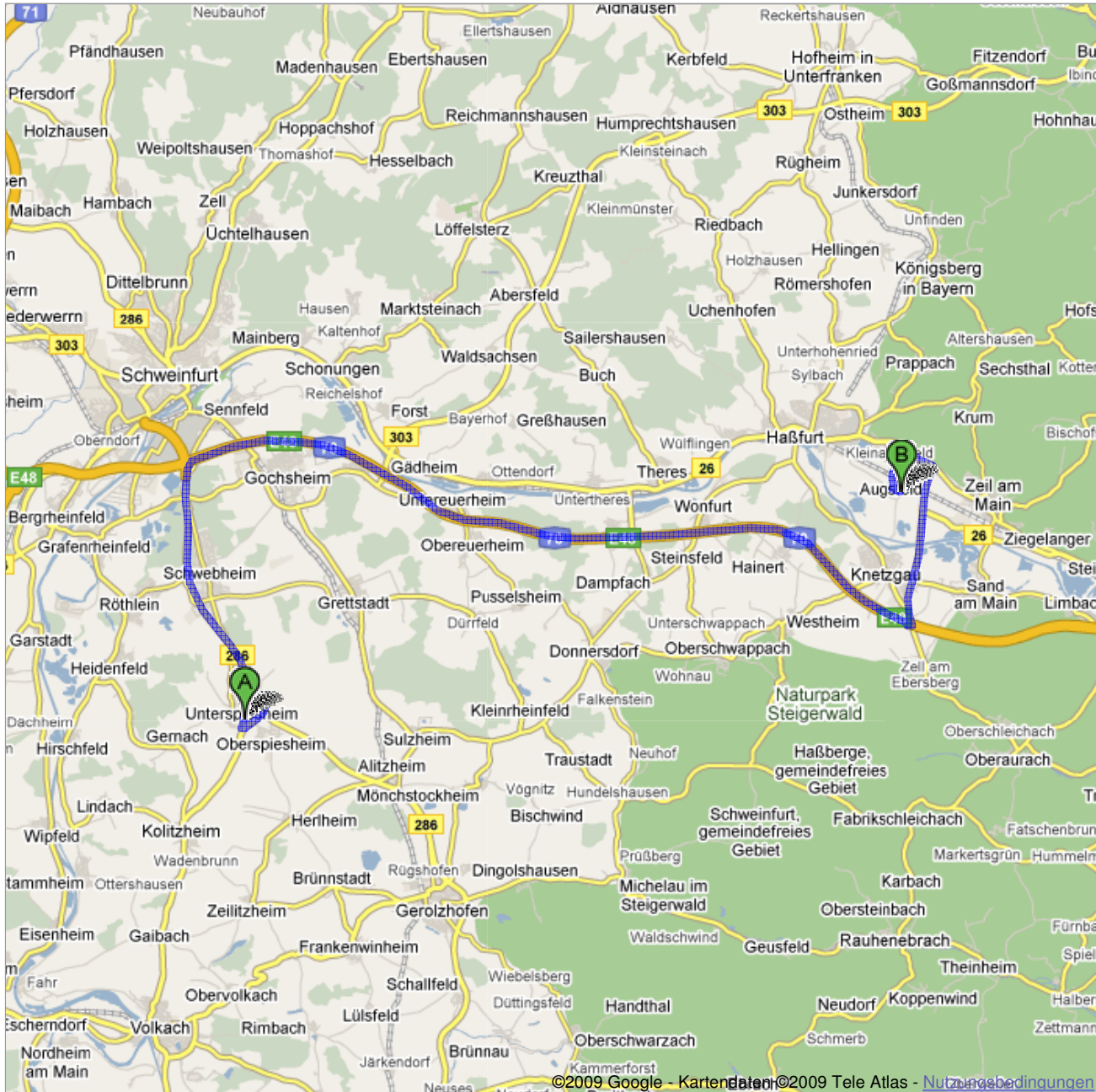

















Route nach Unbekannte Straße  
42,5 km – ca. 35 Minuten



 Cuspinianstraße 1, 97509 Kolitzheim

	1. <b>Ost</b> auf <b>Cuspinianstraße</b> Richtung <b>Hauptstraße/St2271</b>	45 m weiter gesamt 45 m
	2. Bei <b>Hauptstraße/St2271 rechts</b> abbiegen Weiter auf St2271 Den Kreisverkehr passieren Ca. 2 Minuten	0,4 km weiter gesamt 0,4 km
	3. <b>Links</b> abbiegen Ca. 2 Minuten	0,6 km weiter gesamt 1,0 km
	4. Die Auffahrt auf <b>B286</b> nehmen Ca. 7 Minuten	8,7 km weiter gesamt 9,7 km
	5. Bei Ausfahrt <b>A70</b> Richtung <b>Nürnberg/Bamberg</b> fahren Ca. 13 Minuten	24,7 km weiter gesamt 34,4 km
	6. Bei Ausfahrt <b>11-Knetzgau</b> Richtung <b>Zeil a.Main/Unterschleichach/Sand a.Main</b> fahren	0,3 km weiter gesamt 34,7 km
	7. Bei <b>St2276 links</b> abbiegen (Schilder nach <b>Haßfurt/Zeil a.Main/Sand a.Main/Knetzgau</b> ) Ca. 2 Minuten	0,4 km weiter gesamt 35,1 km
	8. Weiter auf <b>St2427</b> Ca. 3 Minuten	3,3 km weiter gesamt 38,4 km
	9. <b>Rechts</b> halten bei <b>B26</b> Ca. 2 Minuten	1,5 km weiter gesamt 39,9 km
	10. Bei <b>B26/Haßfurter Str. links</b> abbiegen (Schilder nach <b>B26</b> ) Weiter auf B26 Ca. 1 Minute.	0,9 km weiter gesamt 40,8 km
	11. Bei <b>Bamberger Str. links</b> abbiegen Ca. 2 Minuten	1,1 km weiter gesamt 41,9 km
	12. Weiter auf <b>Pfarrer-Kraiß-Straße</b>	0,3 km weiter gesamt 42,2 km
	13. Bei <b>Lindhainstraße links</b> abbiegen Ca. 1 Minute.	0,3 km weiter gesamt 42,5 km

 Unbekannte Straße

Diese Wegbeschreibung dient nur zu Planungszwecken. Es ist möglich, dass die Verkehrsverhältnisse aufgrund von Baustellen, Verkehr, Wetter oder anderen Ereignissen von den in der Karte dargestellten Suchergebnissen abweichen können. Sie sollten daher Ihre Route entsprechend planen. Sie müssen alle Zeichen oder Hinweise bezüglich Ihrer Route beachten.